



### Освајање Београда 1521. године

Наслов: *Contefactur der Stadt und Vöstung Griechisch Weissenburg, vom Turckee eingenommen. Anno. 1521.*

Место и година издања: Нирнберг 1603.

Аутор и издавач: Јохан Амброзијус Зибмахер

(Johann Ambrosius Siebmacher. Нирнберг, 1561 – Нирнберг, 1611)

Акварелисани бакорез, 27 x 17 cm, И, 466

Из књиге: *Chronologia*, I том

Аутор: Јеронимус Ертл /пс. Ортелијус

(Hieronymus Oertl /Ortelius. Аугзбург, 1524 – Нирнберг, 1614)

*Belgrad*

BELGRAD  
oder  
Griechischweissenburg



1. Donau ft. 2. Vofburg 3. Statt 4. Sau 5. Vorstatt

bij Jacob Kopp

**Изглед Београда**

Наслов: *Belgrad oder Griechischweissenburg*

Место и година издања: Аугзбург 1684.

Аутор: Мелхиор Хафнер Млађи

(Melchior Haffner der Jüngere. Улм, [1660] – Аугзбург, 1704)

Акварелисани бакрорез, 32,5 x 17,2 cm, И<sub>1</sub> 3292

Из књиге: *Delineatio provinciarum Pannoniae et Imperii Turcici in Ori...*

Аутор: Јохан Кристоф Вагнер

(Johann Christoph Wagner. Нирнберг, 1640 – Аугзбург, [1684])

Издавач: Јакоб Копмајер (Jacob Koppmaier. Аугзбург, 1640 – Аугзбург)



**Панорама Београда**

Година издања: [1788].

Акварелисани бакрорез, 30 x 19,5 cm, И<sub>1</sub> 488

Копија слика 2.

2601 (57) 192ex



MUSEUM BELGRADE

BELGRADE

2601

### Панорама Београда

Наслов: *Belgrad*


Место и година издања: Хилдбургхаузен 1839.

Аутор: Јакоб Алт (Jakob Alt)

Литографија, 21,5 x 15,9 cm, И<sub>1</sub> 260

Из књиге: *Die Donau-Reise und ihre schönsten Ansichten*, II том  
Аутор: Лудвиг Бехштајн (Ludwig Bechstein. Вајмар, 1801 – Мајнин  
Издавач: Библиографски институт

# БЕОГРАДСКЕ ИЛУСТРОВАНЕ НОВИНЕ



У БЕОГРАДУ, 1. СЕПТЕМБРА, 1866. ГОДИНЕ.

ГОДИНА I.

## Панорама Београда

Место и година издања: Београд 1866.

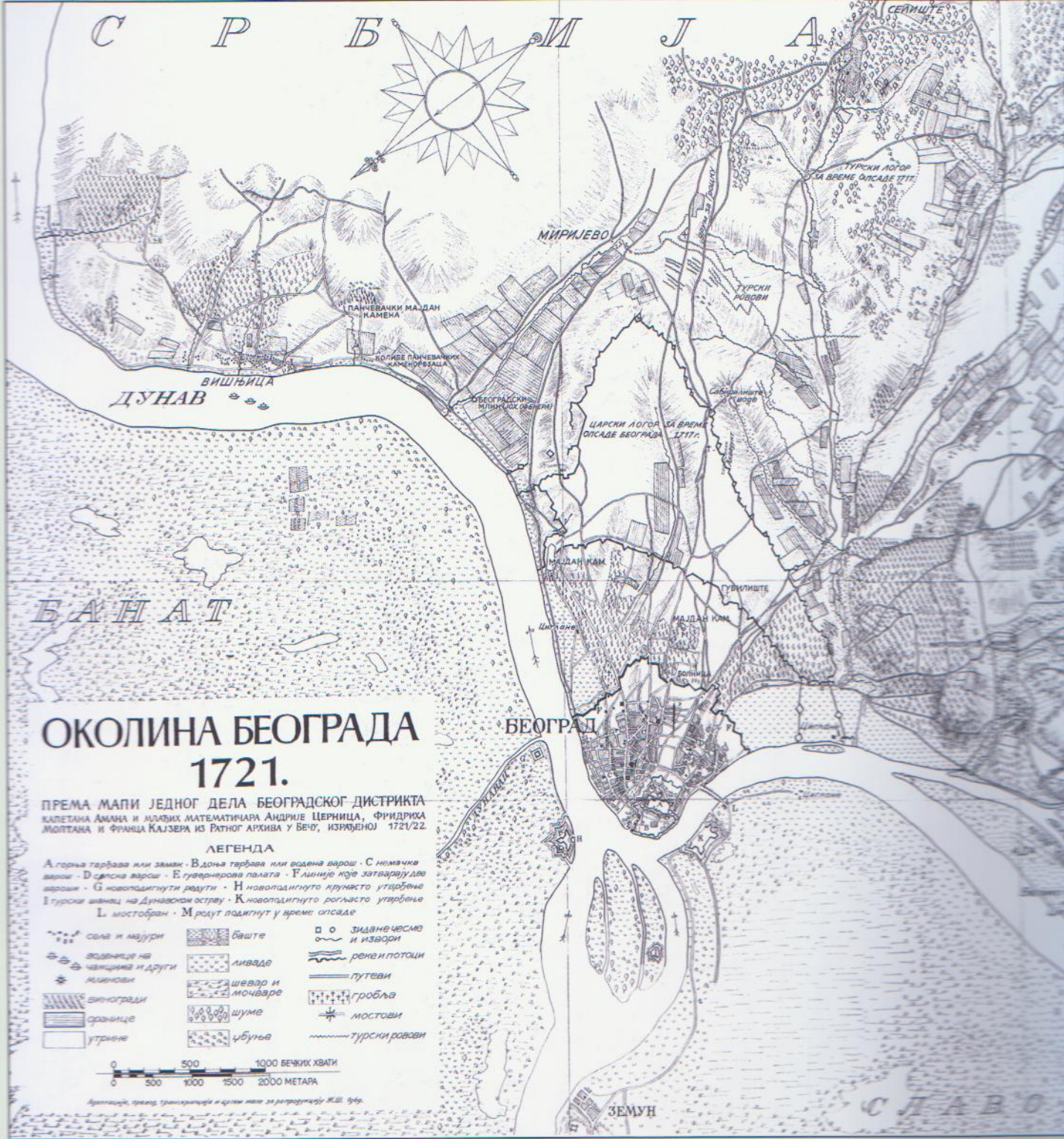
Аутор: Карло Пајнлих (Karlo Feinlich. Беч, 1842 – Бразил, [1890])

Штампа: Кнежевско српска државна дворезница

Акварелисана ксилографија, 22 x 10,5 cm, И<sub>1</sub> 4245

Заглавље Београдских илустрованих новина

Издавач: Милан Миловук (Пешта, 1825 – Београд, 1883)



# ОКОЛИНА БЕОГРАДА 1721.

ПРЕМА МАПИ ЈЕДНОГ ДЕЛА БЕОГРАДСКОГ ДИСТРИКТА  
КАПЕТАНА АМАНА И МЛАДИХ МАТЕМАТИЧАРА АНДРИЈЕ ЦЕРНИЦА, ФРИДРИХА  
МОЛТАНА И ФРАНЦА КАЈЗЕРА ИЗ РАТНОГ АРХИВА У БЕЧУ, ИЗРАЂЕНОЈ 1721/22.

## ЛЕГЕНДА

А горња тврђава или замак · В доња тврђава или водена варош · С немачка  
варош · Д српска варош · Е гувернерова палата · Г линије које затварају две  
вароши · Г новоподигнути редути · Н новоподигнуто крунасто утврђење  
I турски шанец на Дунавском острву · К новоподигнуто рогањасто утврђење  
L мостобран · М редут подигнут у време опсаде

- |  |  |  |
|--|--|--|
|  |  |  |
|  |  |  |
|  |  |  |
|  |  |  |
|  |  |  |
|  |  |  |

0 500 1000 1500 2000 БЕЧКИХ ХВАТИ  
0 500 1000 1500 2000 МЕТАРА

Апстрактна, према транскурентним и другим мапама за републику Венецију 1733. 1769.

**КАПЕТАН АМАН, Околина Београда 1721. године**, према мапи једног дела Београдског дистрикта капетана Амана и младих математичара Андрије Цернића, Фридриха Молтана и Франца Кајзера ((Zernitz, Moltan i Keyser), из Ратног архива у Бечу, израђена 1721/22. године, коју је приредио картограф и историчар уметности Жељко Шкаламера (GGB XVII/1970). Аманова мапа за околинду Београда је најстарији до сада познати картографски документ крупне размере. Од изузетнога је значаја за просторно-урбанистичко истраживање Београда. Размера: 1:24.400

**CAPTAIN AMAN. Belgrade and its environs in 1721**, according to a map of part of the Belgrade district drawn by Captain Aman and young mathematicians Andrija Zernitz, Friedrich Moltan, and Franz Keyser from the War Archives in Vienna, compiled in 1721/22.



**План Београд 1815-1830. године**, израдио Радоје Дединач (1880-1913). Прилог уз књигу Јоакима Вујића «Путештвије по Србији». Београд био сведен на границе Вароши у шанцу. После тога, 1830-их година Београд се шири, али не као варош него као предграђа: Саванала и Плато када плански изграђених барокних насеља: Доње српске вароши и немачке вароши «Карлштат». У оквиру вароши јасна је подела на претежно вароши, као и на Београдску тврђаву коју је држао Турски војни гарнизон. Српски део вароши се формирао око старе цркве Св. Арханђела Милоша где ће касније бити изграђени Конак кнегиње Љубице и данашња Саборна црква. Размера 1: 12000

**A plan of Belgrade 1815-1830 compiled by Radoje Dedinac (1880-1913).** This was an addition to the book by Joakim Vujčić *Travelling Through the Uprising*, Belgrade was reduced to the boundaries of the town in the moat. Later, in the 1830s, Belgrade started to expand, but not as a town, more as a suburb where the now demolished planned Baroque settlements had once stood: the lower Serbian township and the German Karlstadt township. Within the city, between the predominantly Serbian and predominantly Turkish parts, besides the fortress which was maintained as a Turkish military garrison. The site of the Church of Sv. Arhandjela Mihailo (St. Michael the Archangel) and the original lodge of Prince Miloš, later to become the lodge of Princess Ljiljana (Cathedral). Scale 1:12,000.

# ПЛАН БЕОГРАДА.

УДЕШЕН ЗА ПОТРЕБЕ БЕОГРАДСКИХ ОСНОВНИХ ШКОЛА.

САСТАВИО ИНЖЕЊЕР

СТЕВАН ЗАРИЋ

ИНЖЕЊЕР

ПОСРЕДСТВОМ

ГОСПОДИНА ШИМА

ИЛИ

ГОСПОДИНА ШИМА

ИЛИ

ГОСПОДИНА ШИМА

ИЛИ

ГОСПОДИНА ШИМА

ИЛИ

ГОСПОДИНА ШИМА

ИЛИ

ГОСПОДИНА ШИМА

ИЛИ

ГОСПОДИНА ШИМА

ИЛИ

ГОСПОДИНА ШИМА

ИЛИ

ГОСПОДИНА ШИМА

ИЛИ

ГОСПОДИНА ШИМА

ИЛИ

ГОСПОДИНА ШИМА

ИЛИ

ГОСПОДИНА ШИМА

ИЛИ

ГОСПОДИНА ШИМА

ИЛИ

ГОСПОДИНА ШИМА

ИЛИ

ГОСПОДИНА ШИМА

ИЛИ

ГОСПОДИНА ШИМА

ИЛИ

ГОСПОДИНА ШИМА

ИЛИ

ГОСПОДИНА ШИМА

ИЛИ

ГОСПОДИНА ШИМА

ИЛИ

ГОСПОДИНА ШИМА

ИЛИ

ГОСПОДИНА ШИМА

ИЛИ

ГОСПОДИНА ШИМА

ИЛИ

ГОСПОДИНА ШИМА

ИЛИ

ГОСПОДИНА ШИМА

ИЛИ

ГОСПОДИНА ШИМА

ИЛИ

ГОСПОДИНА ШИМА

ИЛИ

ГОСПОДИНА ШИМА

ИЛИ

ГОСПОДИНА ШИМА

ИЛИ

ГОСПОДИНА ШИМА

ИЛИ

ГОСПОДИНА ШИМА

ИЛИ

ГОСПОДИНА ШИМА

ИЛИ

ГОСПОДИНА ШИМА

ИЛИ

ГОСПОДИНА ШИМА

ИЛИ

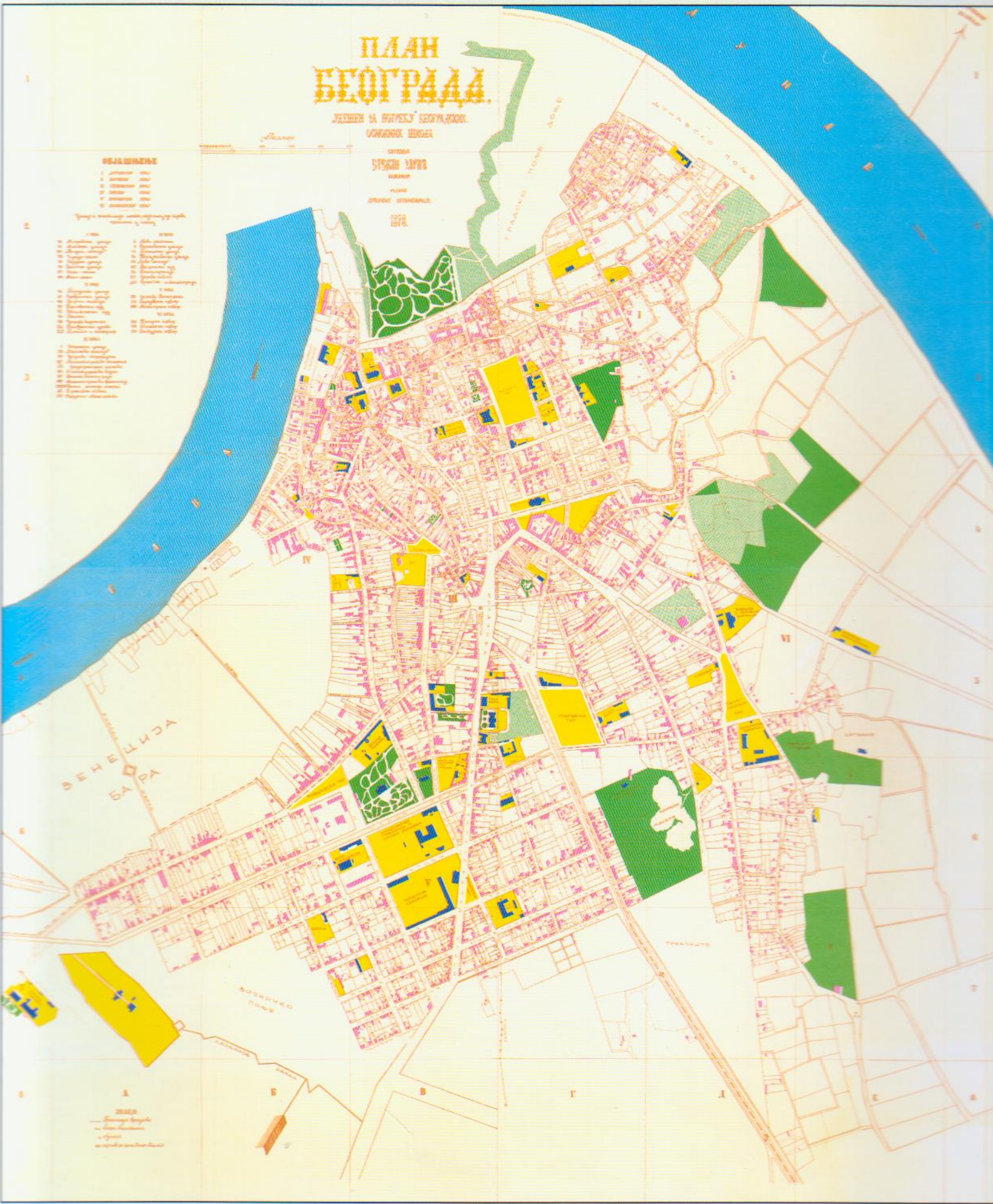
ГОСПОДИНА ШИМА

ИЛИ

ГОСПОДИНА ШИМА

ОБЈАШЊЕЊЕ

1	Плоштади
2	Паркови
3	Плоштади
4	Плоштади
5	Плоштади
6	Плоштади
7	Плоштади
8	Плоштади
9	Плоштади
10	Плоштади
11	Плоштади
12	Плоштади
13	Плоштади
14	Плоштади
15	Плоштади
16	Плоштади
17	Плоштади
18	Плоштади
19	Плоштади
20	Плоштади
21	Плоштади
22	Плоштади
23	Плоштади
24	Плоштади
25	Плоштади
26	Плоштади
27	Плоштади
28	Плоштади
29	Плоштади
30	Плоштади
31	Плоштади
32	Плоштади
33	Плоштади
34	Плоштади
35	Плоштади
36	Плоштади
37	Плоштади
38	Плоштади
39	Плоштади
40	Плоштади
41	Плоштади
42	Плоштади
43	Плоштади
44	Плоштади
45	Плоштади
46	Плоштади
47	Плоштади
48	Плоштади
49	Плоштади
50	Плоштади



**СТЕВАН ЗАРИЋ**, инжењер II класе Министарства грађевина «План Београда удешен за потребе београдских основних школа. Саставио Стеван Зарић инжењер. Издање државне штампарије 1878. године, Размера 1 : 4000» (Беч, Ратни архив G Ib 56).  
**STEVAN ZARIĆ**, second-class engineer from the Ministry of Public Works. This plan of Belgrade was made to meet the requirements of Belgrade's primary schools. It was drawn by engineer Stevan Zarić and printed by the state publishing house in 1878. Scale 1:4000 (War Archives, Vienna, G Ib 56).





Удесио (Јован) Бешлић 1893. године. Размера 1:10 000 (Историјски архив града Београда).  
 Map by Jovan Bešlić in 1893. Scale 1: 10 000 (Historical Archives of the City of Belgrade).



А ЛАЗАРЕВИЋ, План града Београда престонице краљевине Србије. Израда општине београдске. Размера 1:10 000, 1910. године (Народна библиотека Србије).

A LAZAREVIC. Plan of the city of Belgrade, capital of the Kingdom of Serbia. Description of the Belgrade municipality. Scale 1: 10 000, 1910 (National Library of Serbia).

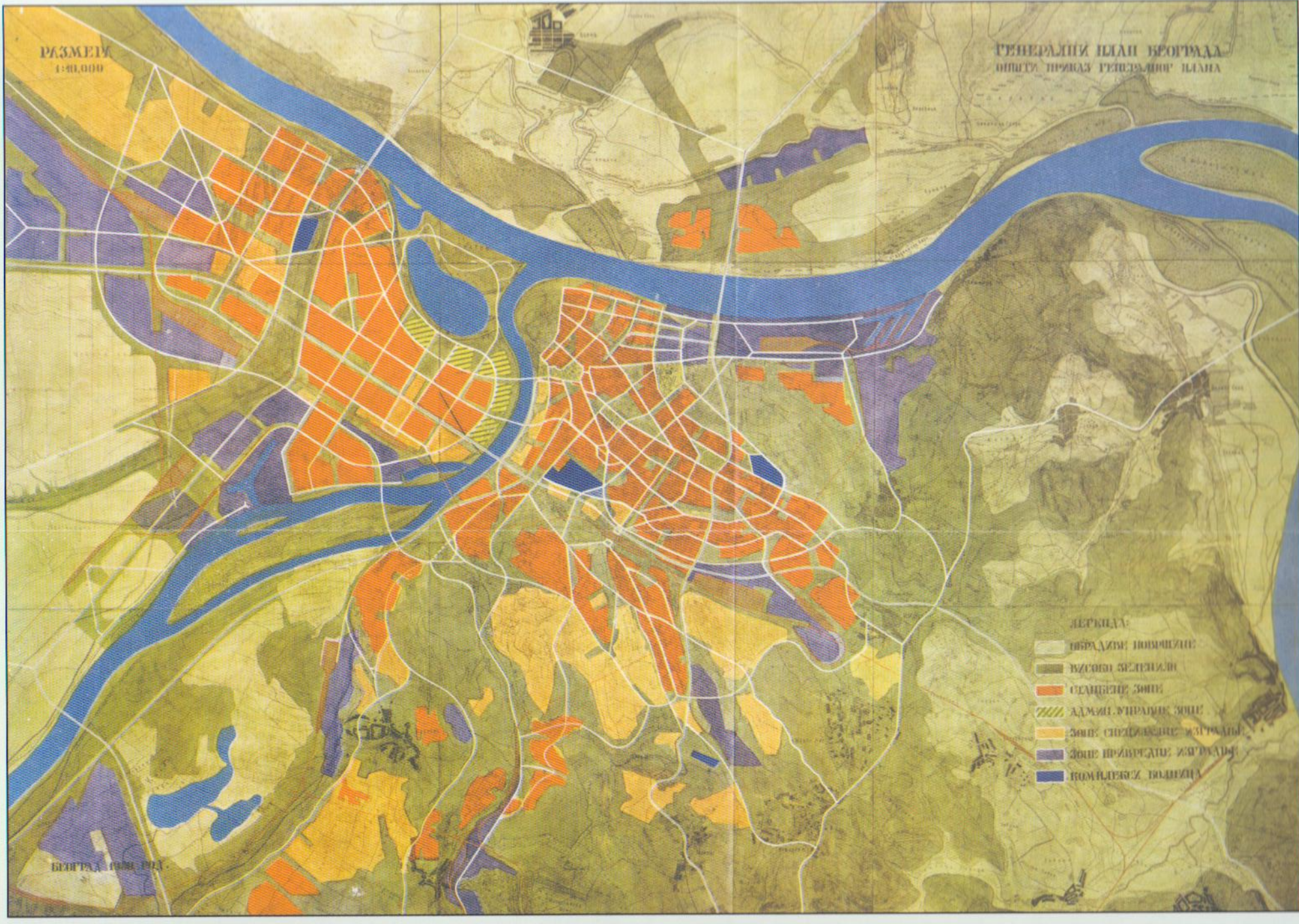
# ГЕНЕРАЛНИ РЕГУЛАЦИОНИ ПЛАН ЗА ГРАД БЕОГРАД

Наредно по одобреном плану Ник. ЈОВАН И. ОБРАДОВИЋ, инспектор Мин. Грађевина, 1927.





РАЗМЕРЪ  
1:80,000

ГЕНЕРАЛНИ ПЛАН БЕОГРАДА  
ОПШТА ПРИКЛАЗ ГЕНЕРАЛНИ ПЛАН



ЛЕГЕНДА:

-  ГРАДИНА, ПОКРИТИЈЕ
-  ВИСОКА БЕЛЕЖИЈА
-  СЕДМЕНИ ЗОНЕ
-  АДМИ. УПРАВНЕ ЗОНЕ
-  ЗОНЕ СРЕДНАВЕЧ. КУЛТУРЕ
-  ЗОНЕ ПРИКЛАЗНЕ КУЛТУРЕ
-  КОМПЛЕКС ВОЈВОДИЈА

Београд 1988. год.

ЗАВОД ЗА ПЛАНИРАЊЕ РАЗВОЈА ГРАДА БЕОГРАДА

# ГЕНЕРАЛНИ УРБАНИСТИЧКИ ПЛАН БЕОГРАДА

ИЗМЕНЕ И ДОПУНЕ

## ПЛАН НАМЕНЕ ПОВРШИНА

ПОВРШИНЕ ЗА СТАНОВАЊЕ

- I Делатности са становањем у формираном ткиву града
- II Становање са делатностима у формираном ткиву града
- III Делатности са становањем на Новом Београду
- IV Становање са делатностима на Новом Београду
- V Градско ткиво без централног дела
- VI Нова насеља
- VII Ретка изградња

ПОВРШИНЕ ЗА ДЕЛАТНОСТИ

- Активност центра
- Граница централне зоне и зоне центра градских подделина
- Индустрија, производно занатство, грађевинарство и складишта
- Саобраћајне услуге и јавна складишта
- Интензивни узгој стоке

СПЕЦИЈАЛИЗОВАНИ ЦЕНТРИ

- Здравствени центри
- Научно школски
- Комунални објекти – пунктови
- Остали специјализовани центри

СЛОБОДНЕ ПОВРШИНЕ

- Рекреативно спортски центри
- Јавно зеленило
- Заштитно зеленило – пољопривредне површине и шуме
- Заштитно зеленило са рекреацијом
- Зелене површине са објектима посебне друштвене намене
- Гробља
- Водене површине
- Ужа зона заштите, из

САОБРАЋАЈНЕ ПОВРШИНЕ

- Аутопутеви
- Магистрале
- Сабирне улице I реда
- Сабирне улице II реда
- Железница
- Трамвај
- Метро
- Саобраћајни коридори
- Аеродром
- Речно пристаниште – путничко теретно
- Резервати за одговарајућу намену
- Граница генералног плана Београда 2000

